COMUNE DI RACALMUTO
(PROVINCIA DI AGRIGENTO)

PIANO PARTICOLAREGGIATO ATTUATIVO DI RECUPERO DELLA ZONA "FONTANA"

ASSESSORATO REGIONALE BB. CC. AA. E P.I.
SOPRINTENDENZA PER I BENI CULTURALI E AMBIENTALI — AGRIGENTO
Sezione per i Beni Paesistici, Naturali, Naturalistici e Urbanistici
Visto con riferimento alla nota n. 6421
del 12 OTT. 2007
IL DIRETTORE DELLA SEZIONE
IL DIRETTORE DEL SERVIZIO BENI EP. NN. UU.
(Dott. Arch. VINCENZO CARUSO)

REGIONE SICILIANA
UFFICIO DEL GENIO CIVILE
AGRIGENTO
N. 1544 di pos'z. Visto in linea tecnica ai sensi dell'art. 15 della legge 2-3-1974 n. 64, 05 NOV. 2006
di pari numero
Agrigento, lì
Il Funzionario — Il Capo Sezione
L'INGEGNERE CAPO
IL CAPO SEZIONE 6
DIRIGENTE TECNICO
Ing. Alfonso Cassarino

PLANIMETRIE E PROFILI DELLE STRUTTURE EDILIZIE ESISTENTI E PROFILI REGOLATORI DI ADEGUAMENTO VOLUMETRICO

ISOLATI N. 5 - 6

IL PRESENTE ELABORATO COSTITUISCE ALLEGATO ALLA DELIBERA DI CONSIGLIO COMUNALE N° 71 DEL 30/07/2008
IL PRESIDENTE DEL CONSIGLIO — IL CONSIGLIERE ANZIANO
IL SEGRETARIO COMUNALE
RACALMUTO LI

Il Sindaco	Avv. LUIGI RESTIVO	**Tav. 13.3**
Progettista incaricato	Arch. Urb. OLINDO TERRANA Arch. TERRANA OLINDO Dottore in Pianificazione Urbana e Ambientale	Scala: 1/200 Data elaborazione: 30/11/2006 Data di adozione Data di approvazione

Collaboratori:
arch. Vincenzo Alaimo, arch. Enrichetta Rita Fiorella, arch. Anna Maria Laurita, arch. Daniele Motta, arch. Claudia Tambuzzo, dott. Medea Terrana, geom. Paolo Terrana. Service E.P.I.S. - Euro Progetti Integrati di Sviluppo S.A.S.

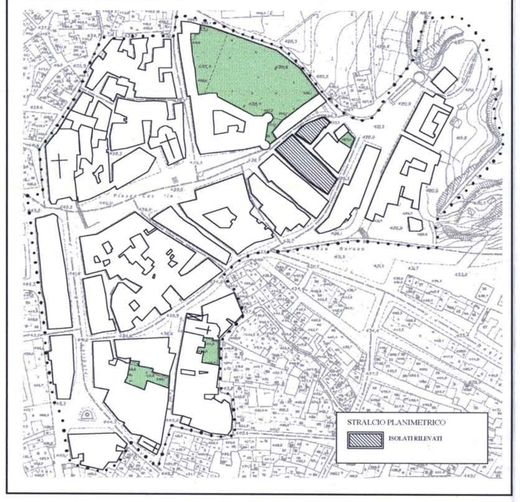

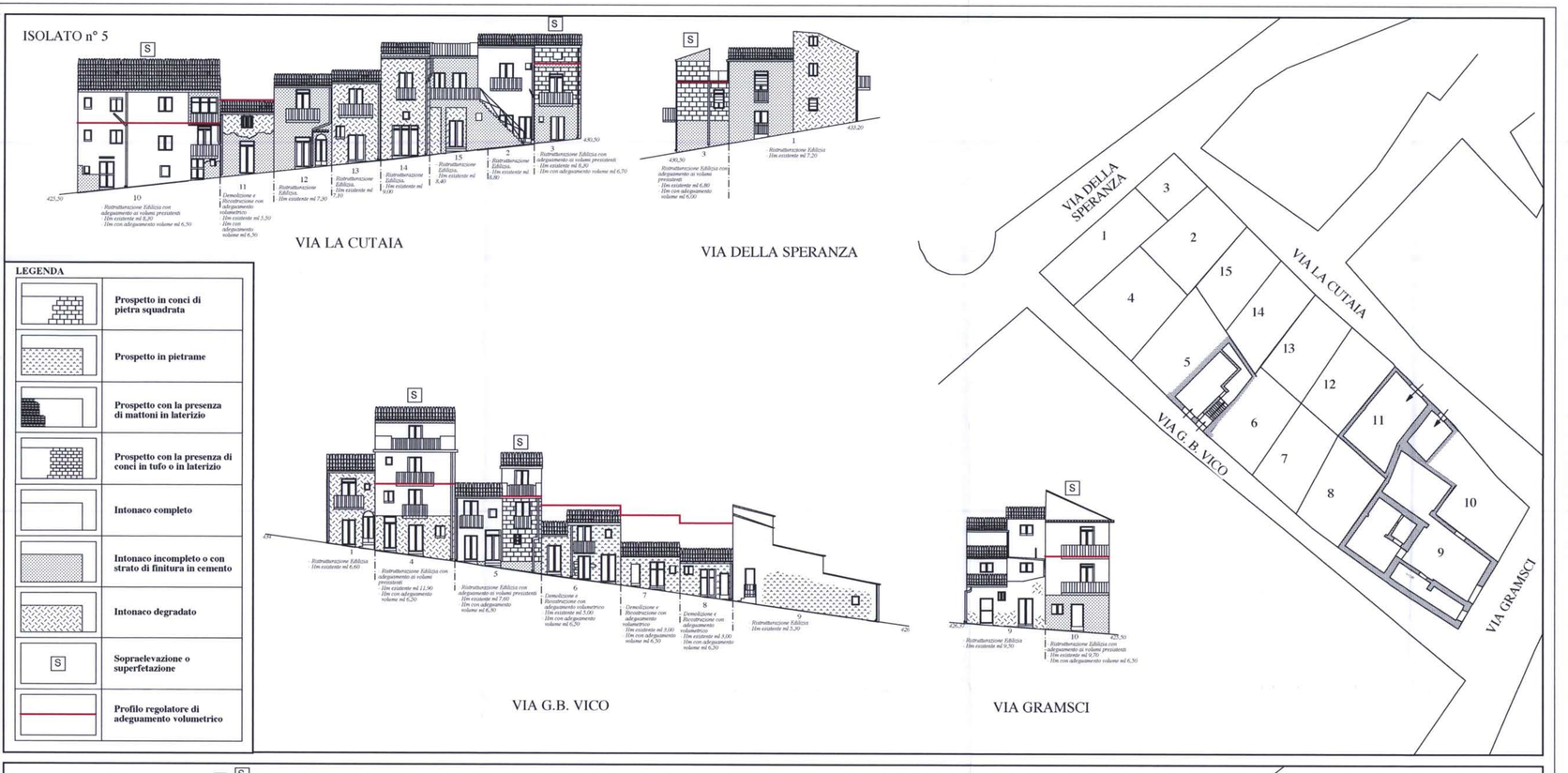

LEGENDA

- Prospetto in conci di pietra squadrata
- Prospetto in pietrame
- Prospetto con la presenza di mattoni in laterizio
- Prospetto con la presenza di conci in tufo o in laterizio
- Intonaco completo
- Intonaco incompleto o con strato di finitura in cemento
- Intonaco degradato
- S — Sopraelevazione o superfetazione
- Profilo regolatore di adeguamento volumetrico

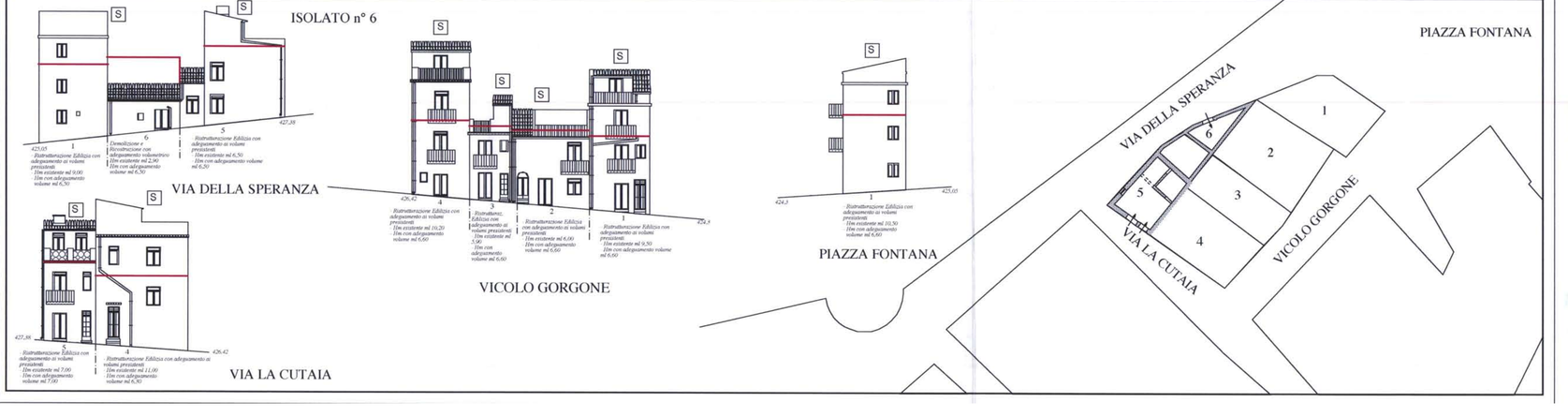

Tav 13.3.jpg