COMUNE DI RACALMUTO
(PROVINCIA DI AGRIGENTO)

PIANO PARTICOLAREGGIATO ATTUATIVO DI RECUPERO DELLA ZONA "FONTANA"

ASSESSORATO REGIONALE BB.CC.AA. E P.I.
SOPRINTENDENZA PER I BENI CULTURALI E AMBIENTALI — AGRIGENTO
Sezione per i Beni Paesistici, Naturali, Naturalistici e Urbanistici
Visto con riferimento alla nota n. 6621
del 12 OTT. 2007
IL DIRETTORE DELLA SEZIONE
IL DIRETTORE DEL SERVIZIO

REGIONE SICILIANA
UFFICIO DEL GENIO CIVILE
AGRIGENTO
N. 1544 di posta. Visto in linea tecnica ai sensi dell'art. 13 della legge 2-2-1974 n. 64 di pari numero 05 NOV. 2008
Agrigento, li
Il Funzionario
Il Capo Sezione
L'INGEGNERE CAPO
IL CAPO SEZIONE
DIRIGENTE TECNICO
Dott. Alfonso Cassetti

PLANIMETRIE E PROFILI DELLE STRUTTURE EDILIZIE ESISTENTI E PROFILI REGOLATORI DI ADEGUAMENTO VOLUMETRICO

ISOLATI N. 3 - 4

IL PRESENTE ELABORATO COSTITUISCE ALLEGATO ALLA DELIBERA DI CONSIGLIO COMUNALE N. 11 DEL 30/07/2008
IL PRESIDENTE DEL CONSIGLIO
IL CONSIGLIERE ANZIANO
IL SEGRETARIO COMUNALE
RACALMUTO LI

Il Sindaco	Avv. LUIGI RESTIVO	**Tav. 13.2**
Progettista incaricato	Arch. Urb. OLINDO TERRANA Arch. TERRANA OLINDO Dottore in Pianificazione Urbana e Territoriale	Scala: 1/200 Data elaborazione: 30/11/2006 Data di adozione: Data di approvazione:

Collaboratori:
arch. Vincenzo Alaimo, arch. Enrichetta Rita Fiorella, arch. Anna Maria Laurita, arch. Daniele Motta, arch. Claudia Tambuzzo, dott. Medea Terrana, geom. Paolo Terrana. Service E.P.I.S. - Euro Progetti Integrati di Sviluppo S.A.S.

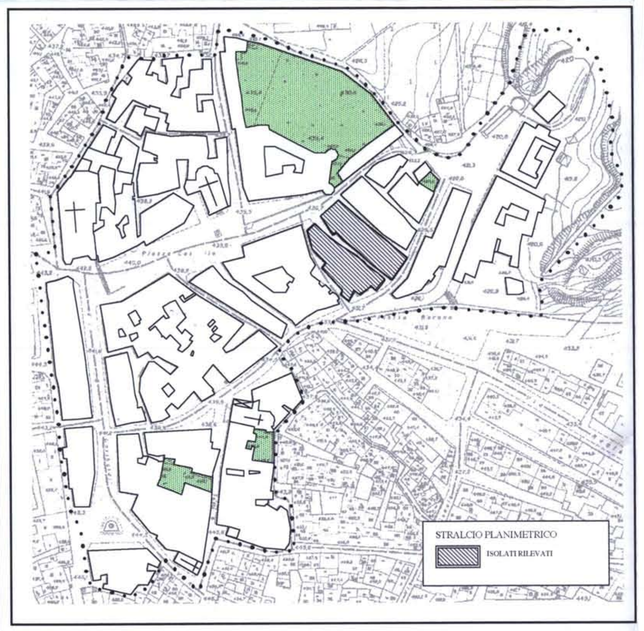

LEGENDA

	Prospetto in conci di pietra squadrata		Intonaco incompleto o con strato di finitura in cemento
	Prospetto in pietrame		Intonaco degradato
	Prospetto con la presenza di mattoni in laterizio	S	Sopraelevazione o superfetazione
	Prospetto con la presenza di conci in tufo o in laterizio		Profilo regolatore di adeguamento volumetrico
	Intonaco completo		

ISOLATO n° 3

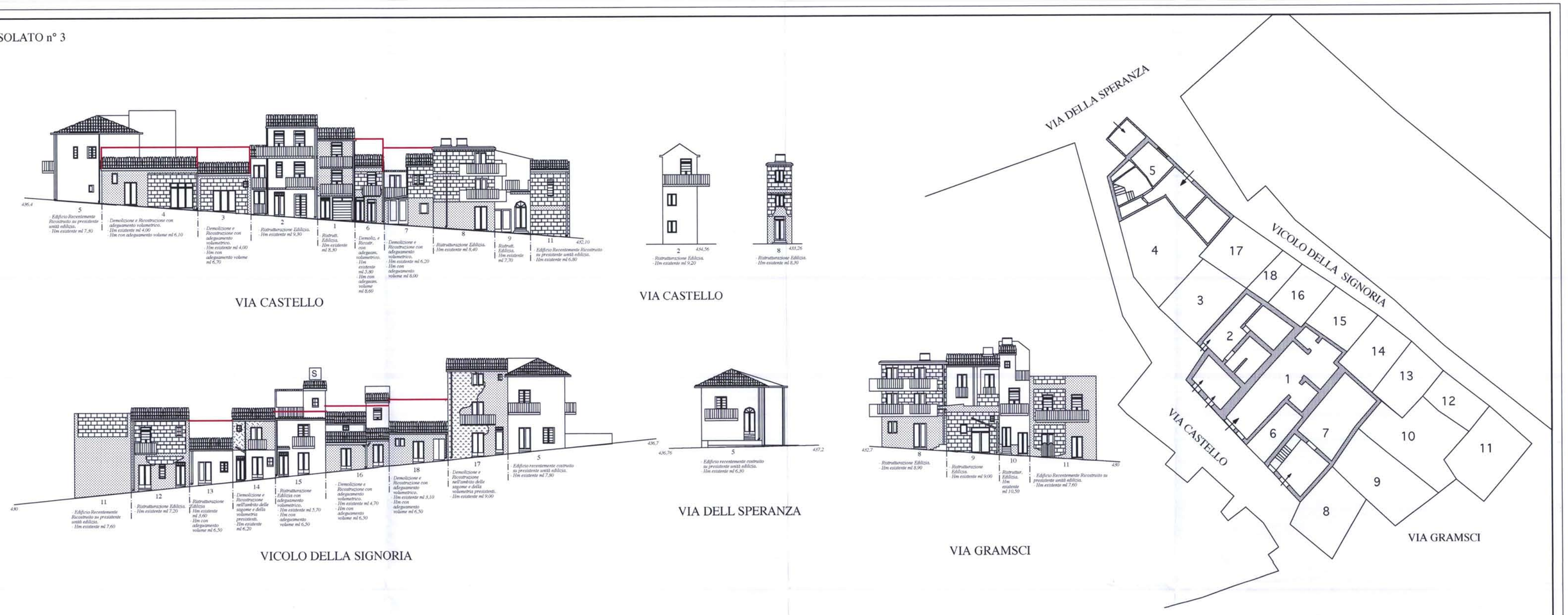

ISOLATO n° 4

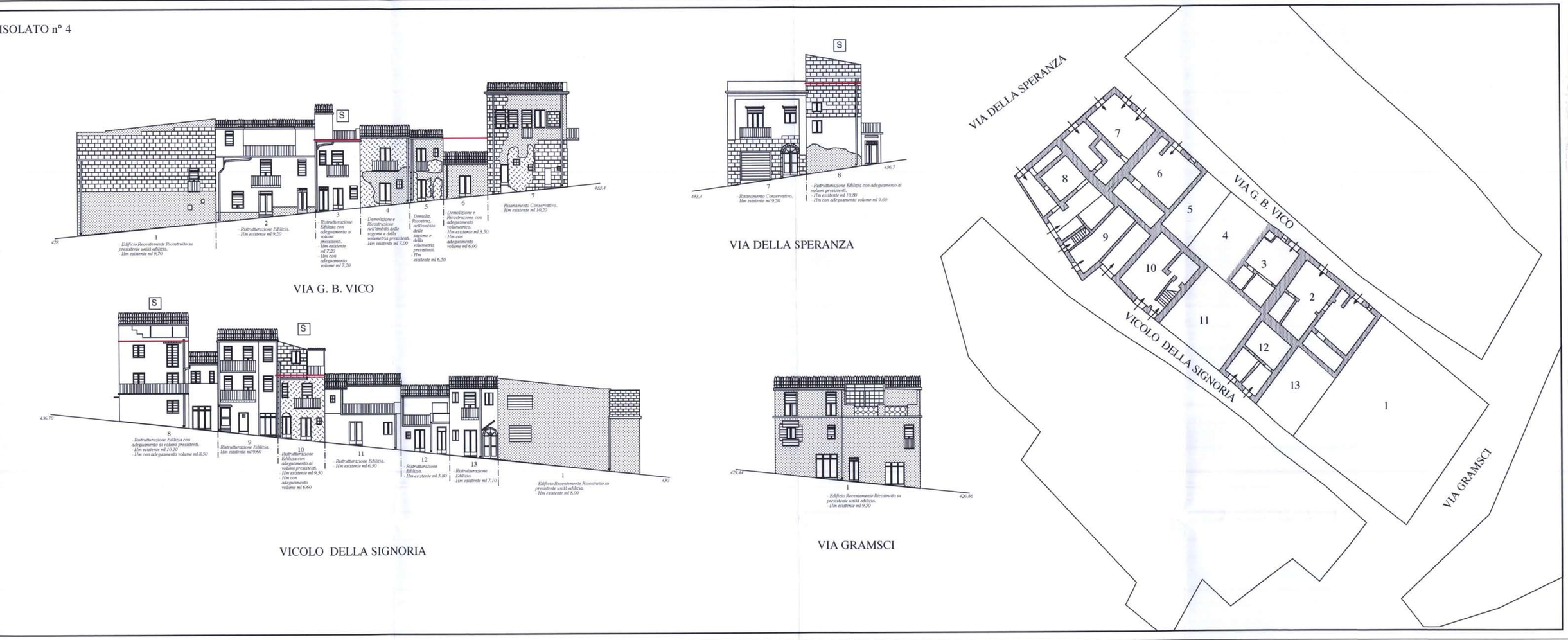

Tav 13.2.jpg